











PLAN PARCIAL DE DESARROLLO URBANO SUB-DISTRITO URBANO "EL TRAPICHE"
 ZAPOTLANEJO, JAL.

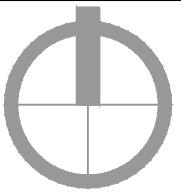

SIMBOLOGÍA

-  AREA DE APLICACIÓN
-  VERTICE Y COORDENADAS DE REFERENCIA
-  ESCURRIMIENTOS Y/O CUERPOS DE AGUA
-  LIMITE DE COLONIA Y/O LOCALIDAD
-  CURVAS DE NIVEL Y COTA
-  LINEA DE ALTA TENSIÓN
-  CAMINOS Y/O BRECHAS

-  I. AGRICULTURA MUY INTENSA
-  II. AGRICULTURA INTENSA
-  III. AGRICULTURA MODERADA
-  IV. AGRICULTURA LIMITADA
-  V. PRATICULTURA INTENSA
-  VI. PRATICULTURA MODERADA
-  VII. PRATICULTURA LIMITADA
-  VIII. VIDA SILVESTRE

FUENTE: CARTA DE USO POTENCIAL DEL SUELO, INEGI

USO POTENCIAL DEL SUELO

ESCALA 1:15	CLAVE D - 02	NORTE 
ESCALA GRAFICA  METROS		

AYUNTAMIENTO DE ZAPOTLANEJO, JAL.
 JULIO 2015