











Zapotlanejo




 MÁS CERCA DE TI

PLAN PARCIAL DE DESARROLLO URBANO SUB-DISTRITO URBANO "EL TRAPICHE"



 ZAPOTLANEJO, JAL.

SIMBOLOGÍA

-  AREA DE APLICACIÓN
-  CAMINOS Y/O BRECHAS
-  VERTICE Y COORDENADAS DE REFERENCIA
-  ESCURRIMIENTOS Y/O CUERPOS DE AGUA
-  LIMITE DE COLONIA Y/O LOCALIDAD
-  CURVAS DE NIVEL Y COTA
-  LINEA DE ALTA TENSION SUPERFICIE TOTAL: 3,167.90 Hg

-  PROPIEDAD SOCIAL (EJIDOS)
-  PROPIEDAD PUBLICA
-  PROPIEDAD PRIVADA

TENENCIA DEL SUELO

ESCALA 1:15	CLAVE D - 08	NORTE 
ESCALA GRAFICA 		

AYUNTAMIENTO DE ZAPOTLANEJO, JAL.
 JULIO 2015