












Zapotlanejo
 MÁS CERCA DE TI
 Gobierno Municipal
 de Zapotlanejo
 2019-2024

PLAN PARCIAL DE DESARROLLO URBANO SUB-DISTRITO URBANO "EL TRAPICHE" ZAPOTLANEJO, JAL.








SIMBOLOGÍA

-  AREA DE APLICACIÓN
-  VERTICE Y COORDENADAS DE REFERENCIA
X 700412.28
Y 2280728.07
-  ESCURRIMIENTOS Y/O CUERPOS DE AGUA
-  LIMITE DE COLONIA Y/O LOCALIDAD
-  CURVAS DE NIVEL Y COTA
-  - E - LINEA DE ALTA TENSIÓN

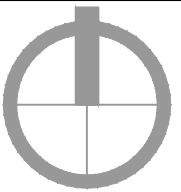

ÀREAS CONDICIONADAS A LA URBANIZACIÓN

-  PENDIENTE DE 10-15%
-  PENDIENTE DE 15-20%
-  FRACTURA GEOLOGICA INACTIVA

ÀREAS RESTRINTIVAS A LA URBANIZACIÓN

-  PENDIENTE DE 20-25%
-  PENDIENTE DE 25-30%
-  PENDIENTE MAYOR A 30%
-  POR CUERPOS DE AGUA
-  POR TOBA
-  POR MACIZOS ARBOLADOS
-  POR MACIZOS ARBOLADOS DE GALERIA

SINTESIS MEDIO FISICO NATURAL

ESCALA 1:15	CLAVE D-14	NORTE 
ESCALA GRAFICA  METROS		
AYUNTAMIENTO DE ZAPOTLANEJO, JAL. JULIO 2015		